

## **OZNÁMENIE O STRATEGICKOM DOKUMENTE**

### **I. Základné údaje o obstarávateľovi**

#### ***1. Názov***

Obec Malá Lehota

#### ***2. IČO***

00320862

#### ***3. Sídlo***

Malá Lehota 383, 966 42 Malá Lehota

#### ***4. Meno, priezvisko, adresa, telefónne číslo a iné kontaktné údaje oprávneného zástupcu obstarávateľa***

Starosta: Dušan Pacalaj  
Adresa: Malá Lehota 383, 966 42 Malá Lehota  
Tel: 045 / 689 75 19, 689 81 33  
Email: [info@malalehota.eu](mailto:info@malalehota.eu)

#### ***5. Meno, priezvisko, adresa, telefónne číslo a iné kontaktné údaje kontaktnej osoby, od ktorej možno dostať relevantné informácie o strategickom dokumente, a miesto na konzultácie***

Starosta: Dušan Pacalaj  
Adresa: Malá Lehota 383, 966 42 Malá Lehota  
Tel: 045 / 689 75 19, 689 81 33  
Email: [info@malalehota.eu](mailto:info@malalehota.eu)

Miesto na konzultácie.: Obecný úrad Malá Lehota 383, 966 42 Malá Lehota

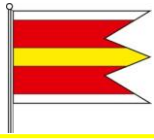
### **II. Základné údaje o strategickom dokumente**

#### ***1. Názov***

Program hospodárskeho rozvoja a sociálneho rozvoja obce Malá Lehota 2015 – 2022 (ďalej len PRO 2015 – 2022)

#### ***2. Charakter***

Dokument „PRO 2015 – 2022“ je strednodobý strategický dokument, ktorý na základe analýzy hospodárskeho a sociálneho rozvoja obce stanovuje jeho strategické ciele a priority rozvoja. Je prostriedkom na naplnenie vízie ďalšieho smerovania rozvoja obce.



Prostredníctvom PRO sa uskutočňuje podpora rozvoja na úrovni miestnej samosprávy s dôrazom na sociálnu, ekonomickú a kultúrnu sféru. Je to program cielených opatrení, navrhnutý pre oživenie sociálneho, ekonomického a kultúrneho rozvoja obce Malá Lehota, ktorý na základe výsledkov ročného hodnotenia bude priebežne aktualizovaný a dopĺňovaný. Bol vypracovaný na základe zákona Národnej rady SR č. 539/2008 Z. z. o podpore regionálneho rozvoja v znení zákona 309/2016 Z.z., ktorý definuje PRO ako strednodobý programový dokument, obsahujúci analýzu hospodárskeho a sociálneho rozvoja obce, hlavné smery jej vývoja, ustanovenie cieľov, prvoradých potrieb a úloh vo všetkých oblastiach života obce. Súčasťou programu je aj návrh jeho administratívneho a finančného zabezpečenia. Zákon stanovuje aj úlohy, týkajúce sa vypracovávaní, schvaľovania, zabezpečenia plnenia a pravidelného vyhodnocovania predmetného programového dokumentu. Pri spracovaní programu boli rešpektované zásady regionálnej politiky vlády Slovenskej republiky a princípy regionálnej politiky Európskej únie zakotvené najmä v nariadení Rady (ES) č. 1266/1999 (nariadenie o štrukturálnych fondoch).

### **3. Hlavné ciele**

#### **Strategický cieľ**

Strategický cieľ PRO ako aj čiastkové ciele v rámci jednotlivých politík vychádzajú z §3 Ciele podpory regionálneho rozvoja zákona 309/2016 o podpore regionálneho rozvoja, kde je hlavným cieľom podpory regionálneho rozvoja odstraňovať alebo zmierňovať nežiaduce rozdiely v úrovni hospodárskeho rozvoja, sociálneho rozvoja a územného rozvoja regiónov a zabezpečiť trvalo udržateľný rozvoj regiónov, zvyšovať ekonomickú výkonnosť, konkurencieschopnosť regiónov a rozvoj inovácií v regiónoch pri zabezpečení trvalo udržateľného rozvoja, zvyšovať zamestnanosť a životnú úroveň obyvateľov v regiónoch pri zabezpečení trvalo udržateľného rozvoja.

Víziou obce do roku 2022 je hospodársky a sociálne vyspelé spoločenstvo obyvateľov so zabezpečenou infraštruktúrou a vybavením, s rozvinutými službami pre všetky vekové kategórie, s kultúrno-spoločenskými aktivitami v rôznych oblastiach života a priaznivými podmienkami pre rozvoj služieb cestovného ruchu počas celého roka.

K napĺňaniu tohto strategického cieľa budú v nasledujúcom programovacom období viesť nasledovné priority, opatrenia a aktivity:

#### **1 Priorita: Budovanie technickej infraštruktúry**

##### **1.1 Opatrenie: Budovanie a rozvoj občianskej infraštruktúry**

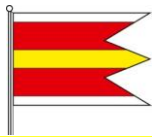
- 1.1.1 Výstavba nájomných 12 - bytových jednotiek – štandard
- 1.1.2 Výstavba bytových domov rodinného typu
- 1.1.3 Rekonštrukcia hasičskej zbrojnice
- 1.1.4 Rekonštrukcia zdravotného strediska - zriadenie stomatológie
- 1.1.5 Vybudovanie informačného centra

##### **1.2 Opatrenie: Budovanie a rozvoj kultúrno-spoločenskej infraštruktúry**


- 1.2.1 Rekonštrukcia kultúrnych pamiatok - Božie muky
- 1.2.2 Rekonštrukcia siene tradícií
- 1.2.3 Vybudovanie multifunkčného ihriska
- 1.2.4 Vybudovanie športového strediska

##### **1.3 Opatrenie: Budovanie a rozvoj školskej infraštruktúry**

- 1.3.1 Rekonštrukcia, modernizácia základnej školy
- 1.3.2 Rekonštrukcia školskej jedálne
- 1.3.3 Rekonštrukcia školského ihriska



- 1.3.4 Rekonštrukcia školského dvora
- 1.3.5 Rekonštrukcia telocvične
- 1.4 Opatrenie: Budovanie a rozvoj verejnej infraštruktúry**
- 1.4.1 Rekonštrukcia verejného vodovodu
- 1.4.2 Vybudovanie verejnej kanalizácie
- 1.4.3 Vybudovanie verejnej ČOV pri bytových jednotkách
- 1.4.4 Rekonštrukcia obecného vodného zdroja
- 1.4.5 Vybudovanie obecného parkoviska
- 1.4.6 Rekonštrukcia miestnej elektrifikácie
- 1.4.7 Rekonštrukcia, modernizácia a rozšírenie verejného osvetlenia - LED svietidlá
- 1.4.8 Rekonštrukcia, modernizácia a dobudovanie obecného rozhlasu – bezdrôt. systém
- 1.5 Opatrenie: Budovanie a revitalizácia obecnej infraštruktúry**
- 1.5.1 Revitalizácia centra obce
- 1.5.2 Rekonštrukcia autobusových zastávok
- 1.5.3 Vybudovanie mosta, lávky v CHKO Sokolec
- 1.5.4 Budovanie/rekonštrukcie miestnych komunikácií
- 1.5.5 Vybudovanie chodníkov v obci
- 1.5.6 Rekonštrukcia a rozšírenie obecného parku
- 1.5.7 Vybudovanie detského ihriska
- 1.5.8 Vybudovanie kamerového systému
- 2 Priorita: Rozvoj ľudských zdrojov**
- 2.1 Opatrenie: Zvýšenie vzdelanostnej úrovne a zamestnanosti v obci**
- 2.1.1 Realizácia projektov aktivizácie
- 2.1.2 Realizácia projektov zamestnanosti
- 2.2 Opatrenie: Zvýšenie kultúrno-spoločenskej a športovej úrovne života v obci**
- 2.2.1 Realizácia kultúrno-spoločenských podujatí
- 2.2.2 Realizácia športových podujatí
- 2.2.3 Podpora folklóru
- 2.2.4 Podpora tradícií
- 3 Priorita: Sociálno-ekonomický rozvoj obce**
- 3.1 Opatrenie: Rozvoj sociálnej starostlivosti o starých, nevládných a sociálne vylúčených občanov**
- 3.1.1 Zavedenie systému sociálnej starostlivosti v obci – opatrovateľská služba
- 3.2 Opatrenie: Podpora rozvoja podnikania v obci**
- 3.2.1 Tvorba prostredia pre podnikanie a investorov
- 3.2.2 Realizácia projektov spolupráce s podnikateľmi
- 4 Priorita: Ochrana a tvorba životného prostredia**
- 4.1 Opatrenie: Podpora ochrany životného prostredia v obci**
- 4.1.1 Odstraňovanie nelegálnych skládok odpadu
- 4.1.2 Vybudovanie a vybavenie zberného dvora
- 4.1.3 Vybudovanie skládky biologicky rozložiteľného odpadu – kompostovisko
- 4.2 Opatrenie: Rozvoj a budovanie životného prostredia v obci**
- 4.2.1 Vybudovanie oddychových zón
- 4.2.2 Výsadba a ochrana zelene
- 4.2.3 Regulácia potokov, riek
- 5 Priorita: Rozvoj turizmu a cestovného ruchu**
- 5.1 Opatrenie: Budovanie turistickej infraštruktúry**
- 5.1.1 Vybudovanie náučného chodníka k jaskyni Jazvinská
- 5.1.2 Dobudovanie cyklotrasy a turistických chodníkov



- 5.1.3 Rekonštrukcia, modernizácia lyžiarskeho vleku
- 5.1.4 Výstavba rozhľadne na vrchu Vojšín
- 5.1.5 Otvorenie Jazvinskej jaskyne
- 5.1.6 Otvorenie jaskyne v Lome
- 5.1.7 Budovanie nadzemných chodníkov – Kamenné more
- 5.2 Opatrenie: Rozvoj služieb v oblasti turizmu a cestovného ruchu**
- 5.2.1 Rozvoj turistiky a agroturistiky
- 5.2.2 Rozvoj služieb cestovného ruchu
- 5.2.3 Rozvoj a skvalitnenie ubytovacích služieb
- 6 Priorita: Podpora propagácie a informovanosti obce**
- 6.1 Opatrenie: Tvorba propagácie a podmienok pre efektívnu informovanosť medzi obyvateľmi obce, samosprávou a inými subjektmi**
- 6.1.1 Skvalitnenie poskytovania informácií na verejných tabuliach
- 6.1.2 Tvorba a vydanie propagačných materiálov pre obyvateľov
- 6.1.3 Tvorba a aktualizácia web stránky,
- 6.2 Opatrenie: Tvorba propagácie a podmienok efektívnej informovanosti pre turistov a návštevníkov obce**
- 6.2.1 Tvorba propagačných materiálov pre návštevníkov a turistov
- 6.2.2 Programy rozvoja informačného systému v obci a regióne pre oblasť turizmu

Uvedené prioritné osi – programy je možné rozčleniť z hľadiska funkcie medzi 3 základné prioritné oblasti:

**Hospodárska** v sebe zahŕňa oblasti, ktoré vytvárajú predpoklady na rozvoj a fungovanie verejného a súkromného sektora – základná technická infraštruktúra spadajúca do odvetví technickej infraštruktúry a odvetví spoločenských potrieb. Oblasť zahŕňa podnikateľské prostredie ako aj cestovný ruch.

**Sociálna** oblasť zahŕňa odvetvia rozvoja človeka – všetky súčasti verejného sektora, ktoré majú priamy vplyv na rozvoj a kultiváciu fyzickej a duševnej stránky ľudských zdrojov v obci.

**Environmentálna** oblasť zahŕňa problematiku zneškodňovania odpadov, ako aj starostlivosť a ochranu jednotlivých zložiek životného prostredia.

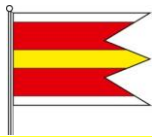
#### **4. Obsah** (osnova)

##### ÚVOD

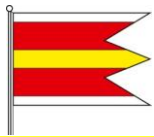
Vízia obce

##### METODICKÁ ČASŤ

- 1 Význam a metodika spracovania PRO
- 1.1 Význam a cieľ spracovania PRO
- 1.2 Metodika a postup spracovania PRO
- 1.3 Charakteristika PRO a nadväznosť na základné rozvojové dokumenty
- 1.3.1 Charakteristika PRO
- 1.3.2 Nadväznosť PRO na základné rozvojové dokumenty
- 1.3.3 Nadväznosť PRO na zákony, rozhodnutia a usmernenia orgánov štátnej správy
- 1.3.3.1 Úsek štátnej správy ochrany prírody a krajiny
- 1.3.3.2 Okresný úrad, pozemkový a lesný odbor
- 1.3.3.3 Krajský pamiatkový úrad



- 1.4 Základné pojmy
- ANALYTICKO-STRATEGICKÁ ČASŤ
- 2 Audit hospodárskych, sociálnych a kultúrno-spoločenských zdrojov
  - 2.1 Charakteristika obce
    - 2.1.1 Geografická charakteristika
    - 2.1.2 Historický vývoj obce
    - 2.1.1 Heraldické znaky obce
  - 2.2 Demografický vývoj a štruktúra obyvateľov obce
    - 2.2.1 Vývoj počtu obyvateľov obce
    - 2.2.2 Rozdelenie obyvateľov obce podľa veku a pohlavia
    - 2.2.3 Národnostné zloženie obyvateľstva
    - 2.2.4 Vzdelanostná štruktúra obyvateľstva
    - 2.2.5 Vierovyznanie
    - 2.2.6 Zloženie obyvateľstva podľa jazyka
    - 2.2.7 Počítačová gramotnosť obyvateľstva
    - 2.2.8 Ekonomická aktivita obyvateľstva
  - 2.3 Technická infraštruktúra
    - 2.3.1 Technická vybavenosť
    - 2.3.2 Domový a bytový fond
    - 2.3.3 Pozemkové a lesnícke spoločenstvá v obci
    - 2.3.4 Mikroregióny
  - 2.4 Sociálna infraštruktúra
    - 2.4.1 Cirkev a náboženstvo
    - 2.4.2 Školstvo
    - 2.4.3 Kultúra, šport, kluby a zariadenie
    - 2.4.4 Zdravotníctvo a sociálna oblasť - okolie
  - 2.5 Hospodárstvo
    - 2.5.1 Podnikateľské subjekty, živnostníctvo a neziskové inštitúcie v obci
      - 2.5.1.1 Podnikateľské subjekty
      - 2.5.1.2 Stav pôsobenia SZČO
      - 2.5.1.3 Subjekty MVO
    - 2.5.2 Majetok obce a inštitúcie v správe obce
  - 2.6 Realizované projekty v predchádzajúcom programovom období
- 3 SWOT analýza obce
  - 3.1 Hospodárska SWOT analýza
  - 3.2 Sociálna SWOT analýza
  - 3.3 Environmentálna SWOT analýza
- 4 Stratégia rozvoja obce
  - 4.1 Rozvojový potenciál a limity rozvoja obce
  - 4.2 Analýza finančných potrieb a možností financovania PRO
  - 4.3 Strategický cieľ
  - 4.4 Priority
- PROGRAMOVÁ A REALIZAČNÁ ČASŤ
- 5 Programové zabezpečenie PRO
  - 5.1 Priority, opatrenia a aktivity
    - 1. Priorita: Budovanie technickej infraštruktúry
      - 1.1. Opatrenie: Budovanie a rozvoj občianskej infraštruktúry
      - 1.2. Opatrenie: Budovanie a rozvoj kultúrno-spoločenskej infraštruktúry
      - 1.3. Opatrenie: Budovanie a rozvoj školskej infraštruktúry
      - 1.4. Opatrenie: Budovanie a rozvoj verejnej infraštruktúry



- 1.5. Opatrenie: Budovanie a revitalizácia obecnej infraštruktúry
2. Priorita: Rozvoj ľudských zdrojov
  - 2.1. Opatrenie: Zvýšenie vzdelanostnej úrovne a zamestnanosti v obci
  - 2.2. Opatrenie: Zvýšenie kultúrno-spoločenskej a športovej úrovne života v obci
3. Priorita: Sociálno-ekonomický rozvoj obce
  - 3.1. Opatrenie: Rozvoj sociálnej starostlivosti o starých, nevládných a sociálne vylúčených občanov
  - 3.2. Opatrenie: Podpora rozvoja podnikania v obci
4. Priorita: Ochrana a tvorba životného prostredia
  - 4.1. Opatrenie: Podpora ochrany životného prostredia v obci
  - 4.2. Opatrenie: Rozvoj a budovanie životného prostredia v obci
5. Priorita: Rozvoj turizmu a cestovného ruchu
  - 5.1. Opatrenie: Budovanie turistickej infraštruktúry
  - 5.2. Opatrenie: Rozvoj služieb v oblasti turizmu a cestovného ruchu
6. Priorita: Podpora propagácie a informovanosti obce
  - 6.1. Opatrenie: Tvorba propagácie a podmienok pre efektívnu informovanosť medzi obyvateľmi obce, samosprávou a inými subjektmi
  - 6.2. Opatrenie: Tvorba propagácie a podmienok efektívnej informovanosti pre turistov a návštevníkov obce


#### FINANČNÉ A PERSONÁLNE ZABEZPEČENIE REALIZÁCIE PRO

- 6 Zabezpečenie realizácie PRO
  - 6.1 Finančné zabezpečenie realizácie PRO
    - 6.1.1 Analýza finančných potrieb a možností obce
      - 6.1.1.1 Finančný rámec pre realizáciu PRO
      - 6.1.1.2 Indikatívny finančný plán PRO
  - 6.2 Personálne zabezpečenie realizácie PRO
  - 6.3 Časový harmonogram realizácie
  - 6.4 Spoločné podmienky pre úspešné projekty
- 7 Monitorovanie, vyhodnotenie a modifikácia PRO
  - 7.1 Spôsob monitorovania PRO
  - 7.2 Vyhodnotenie a modifikovanie PRO
  - 7.3 Plán priebežných hodnotení PRO

#### ZÁVER

##### Prílohy PRO

- 1) Zoznam členov riadiaceho tímu, pracovných skupín a partnerov zapojených do spracovania PRO
- 2) Zoznam informačných zdrojov použitých v PRO
- 3) Zoznam skratiek použitých v PRO
- 4) Akčný plán na rozpočtové obdobie 2015 - 2017
  1. Priorita: Budovanie technickej infraštruktúry
    - 1.1. Opatrenie: Budovanie a rozvoj občianskej infraštruktúry
    - 1.2. Opatrenie: Budovanie a rozvoj kultúrno-spoločenskej infraštruktúr
    - 1.3. Opatrenie: Budovanie a rozvoj školskej infraštruktúry
    - 1.4. Opatrenie: Budovanie a rozvoj verejnej infraštruktúry
    - 1.5. Opatrenie: Budovanie a revitalizácia obecnej infraštruktúry
  2. Priorita: Rozvoj ľudských zdrojov
    - 2.1. Opatrenie: Zvýšenie vzdelanostnej úrovne a zamestnanosti v obci
    - 2.2. Opatrenie: Zvýšenie kultúrno-spoloč. a športovej úrov. života v obci
  3. Priorita: Sociálno-ekonomický rozvoj obce



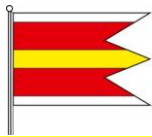
- 3.1. Opatrenie: Rozvoj sociálnej starostlivosti o starých, nevládných a sociálne vylúčených občanov
- 3.2. Opatrenie: Podpora rozvoja podnikania v obci
4. Priorita: Ochrana a tvorba životného prostredia
- 4.2. Opatrenie: Rozvoj a budovanie životného prostredia v obci
5. Priorita: Rozvoj turizmu a cestovného ruchu
- 5.1. Opatrenie: Budovanie turistickej infraštruktúry
6. Priorita: Podpora propagácie a informovanosti obce
- 6.1. Opatrenie: Tvorba propagácie a podmienok pre efektívnu informovanosť medzi obyvateľmi obce, samosprávou a inými subjektmi
- 6.2. Opatrenie: Tvorba propagácie a podmienok efektívnej informovanosti pre turistov a návštevníkov obce
- 5) Výpis z Uznesenia obecného zastupiteľstva o schválení Programu hospodárskeho rozvoja a sociálneho rozvoja obce Malá Lehota 2015 – 2022
- 6) Dohoda o partnerstve.

### **5. Uvažované variantné riešenia zohľadňujúce ciele a geografický rozmer strategického dokumentu**

Vzhľadom na charakter tohto strategického dokumentu ako aj vzhľadom k procesu jeho spracovania, ktorý bol založený na princípe partnerstva, je PRO spracovaný v jednom variante ako výsledok dohody jednotlivých členov partnerstva pri zapracovaní prevažnej väčšiny vzniknutých pripomienok.

### **6. Vecný a časový harmonogram prípravy a schvaľovania**

<b>Zámer spracovania PHRSR</b>	
<b>Názov dokumentu</b>	- Program hospodárskeho rozvoja a sociálneho rozvoja obce Malá Lehota na roky 2015 – 2022 (PRO 2015 – 2022)
<b>Forma spracovania</b>	- pracovníkmi samosprávy - pracovná skupina pre tvorbu PRO - aktivisti obce Malá Lehota - externí odborníci o Mgr. Miroslava Žilková, finančná manažérka o Mgr. Pavol Kalmár, ekonómia a manažment verejnej správy, strategické plánovanie
<b>Riadenie procesu spracovania</b>	- pracovné skupiny boli zložené z externých odborníkov na strategické plánovanie vedenia obce - poslancov OZ a komisií - súčasťou prieskumu boli aj mimovládne organizácie a podnikateľské subjekty v obci - zapojenie verejnosti a komunikácia s verejnosťou
<b>Obdobie spracovania</b>	- PRO bol spracovaný v priebehu mesiacov január 2016 až október 2016
<b>Financovanie spracovania</b>	- náklady na vlastné spracovanie boli financované z rozpočtu obce



## **7. Vzťah k iným strategickým dokumentom**

Program rozvoja obce Malá Lehota je súčasťou sústavy základných dokumentov podpory regionálneho rozvoja v Slovenskej republike. Táto sústava je členená na strategické a programové dokumenty vypracovávané na úrovni štátu, sektorov, samosprávnych krajov, regiónov a obcí a programové dokumenty Európskej únie (pre využitie zdrojov štrukturálnych fondov).

PRO Malá Lehota nadväzuje na ostatné strategické a koncepcné dokumenty na miestnej, národnej a nadnárodnej úrovni.

### *Miestnej úrovni:*

- Nahrádza pôvodný Program hospodárskeho a sociálneho rozvoja 2007 - 2013, ktorý bol strednodobým programovým dokumentom spracovanom na úrovni obce
- Program odpadového hospodárstva
- viacročný rozpočet obce

### *Národnej úrovni:*

- **Partnerská dohoda** určuje stratégiu, priority a podmienky SR na využívanie fondov EÚ tak, aby sa dosiahli priority stratégie Európa 2020. Ide teda o základný národný dokument, ktorý zastrešuje všetky operačné programy SR pre nové programové obdobie.
- **Pozičný dokument Európskej komisie k Partnerskej dohode a programom SR na roky 2016 - 2020** - pozičný dokument identifikuje z pohľadu Európskej komisie hlavné rozvojové potreby s možnosťou financovania opatrení v rámci fondov Spoločného strategického rámca EÚ v podmienkach SR.
- **Stratégia financovania Európskych štrukturálnych a investičných fondov pre programové obdobie 2016 – 2020.**
- **Integrovaný regionálny operačný program „IROP“** - predstavuje programový dokument SR pre programové obdobie 2016 – 2020, ktorého globálnym cieľom je: prispieť k zlepšeniu kvality života a zabezpečiť udržateľné poskytovanie verejných služieb s dopadom na vyvážený a udržateľný územný rozvoj, hospodársku, územnú a sociálnu súdržnosť regiónov, miest a obcí.

### *Nadnárodnej úrovni:*

Programové dokumenty Európskej únie pre využitie štrukturálnych fondov tvoria:

- Stratégia EÚ 2020 - cieľ: konkurencieschopnosť, zamestnanosť a hospodársky rast
- Nariadenia EK (Všeobecné nariadenie, nariadenie k fondom)
- Národný (regionálny) rozvojový plán (RDP – Regional Development Plan), ktorý je hlavným dokumentom pre vyjednanie podpory zo Štrukturálnych fondov Európskej únie

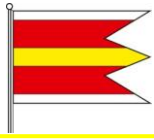
## **8. Orgán kompetentný na jeho prijatie**

Obecné zastupiteľstvo obce Malá Lehota.

## **9. Druh schvaľovacieho dokumentu**

Uznesenie Obecného zastupiteľstva obce Malá Lehota č. 46/2016-B o schválení Programu hospodárskeho rozvoja a sociálneho rozvoja obce Malá Lehota na programovacie obdobie 2015 – 2022 z 16.12.2016.





### **III. Základné údaje o predpokladaných vplyvoch strategického dokumentu na životné prostredie vrátane zdravia**

#### **1. Požiadavky na vstupy**

Vstupmi strategického dokumentu sú príslušné právne predpisy v oblasti ochrany prírody a tvorby krajiny, ochrany životného prostredia a ochrany zdravia obyvateľstva a zhodnotenie všetkých dostupných relevantných údajov o danom území a to z materiálov použitých pri vypracovaní strategického dokumentu.

Vstupy pre PRO predstavujú aj finančné prostriedky z Európskeho fondu regionálneho rozvoja. Na realizáciu programu bude potrebné zabezpečiť aj spolufinancovanie z prostriedkov štátneho rozpočtu a rozpočtu samotnej obce.

Pri procese spracovania strategického dokumentu boli premietnuté a zohľadnené predstavy, potreby a požiadavky jednotlivých zainteresovaných skupín ako sú obyvatelia, mimovládne organizácie, záujmové skupiny obyvateľov, podnikateľské subjekty, obec a jej jednotlivé orgány: poslanci OZ, štatutár, komisie. K procesu spracovania strategického dokumentu tiež prispeli:

- *hospodárska analýza*
- *sociálna analýza*
- *environmentálna analýza*
- *SWOT analýza*
- *stanovený cieľ a hlavné faktory rozvoja*
- *priority a opatrenia*
- *analýzy PHSR BBSK*
- *štatistiky a vlastné prieskumy*

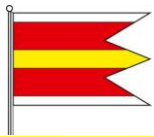
#### **2. Údaje o výstupoch**

Výstupom implementácie PRO bude súbor aktivít, zameraných na posilnenie a skvalitnenie ekonomických, sociálnych a environmentálnych podmienok obce Malá Lehota vyplývajúcich z realizácie jednotlivých opatrení. Tieto aktivity prispejú nielen ku skvalitneniu infraštruktúry, posilneniu ekonomickej bázy, zvýšeniu konkurencieschopnosti, ale aj k efektívnemu a racionálnemu využívaniu prírodných zdrojov, k ochrane a tvorbe životného prostredia, a tiež k zmierňovaniu mikroklimatických zmien. Výstupy a výsledky implementácie PRO budú hodnotené v rámci sledovania hodnôt merateľných ukazovateľov.

#### **3. Údaje o priamych a nepriamych vplyvoch na životné prostredie**

Podpora týchto projektov je zameraná na zlepšenie kvality života v obci s dôrazom na životné prostredie:

- 1 Priorita: Budovanie technickej infraštruktúry
  - 1.1 Opatrenie: Budovanie a rozvoj občianskej infraštruktúry
    - 1.1.1 Výstavba nájomných 12 - bytových jednotiek – štandard
    - 1.1.2 Výstavba bytových domov rodinného typu
  - 1.2 Opatrenie: Budovanie a rozvoj kultúrno-spoločenskej infraštruktúry
    - 1.2.1 Rekonštrukcia kultúrnych pamiatok - Božie muky
    - 1.2.3 Vybudovanie multifunkčného ihriska

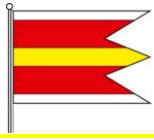


- 1.2.4 Vybudovanie športového strediska
- 1.3 Opatrenie: Budovanie a rozvoj školskej infraštruktúry
  - 1.3.1 Rekonštrukcia, modernizácia základnej školy
  - 1.3.2 Rekonštrukcia školskej jedálne
  - 1.3.3 Rekonštrukcia školského ihriska
  - 1.3.4 Rekonštrukcia školského dvora
  - 1.3.5 Rekonštrukcia telocvične
- 1.4 Opatrenie: Budovanie a rozvoj verejnej infraštruktúry
  - 1.4.1 Rekonštrukcia verejného vodovodu
  - 1.4.2 Vybudovanie verejnej kanalizácie
  - 1.4.3 Vybudovanie verejnej ČOV pri bytových jednotkách
  - 1.4.4 Rekonštrukcia obecného vodného zdroja
  - 1.4.5 Vybudovanie obecného parkoviska
- 1.5 Opatrenie: Budovanie a revitalizácia obecnej infraštruktúry
  - 1.5.1 Revitalizácia centra obce
  - 1.5.2 Rekonštrukcia autobusových zastávok
  - 1.5.3 Vybudovanie mosta, lávky v CHKO Sokolec
  - 1.5.4 Budovanie/rekonštrukcie miestnych komunikácií
  - 1.5.5 Vybudovanie chodníkov v obci
  - 1.5.6 Rekonštrukcia a rozšírenie obecného parku
  - 1.5.7 Vybudovanie detského ihriska
- 4 Priorita: Ochrana a tvorba životného prostredia
  - 4.1 Opatrenie: Podpora ochrany životného prostredia v obci
    - 4.1.1 Odstraňovanie nelegálnych skládok odpadu
    - 4.1.2 Vybudovanie a vybavenie zberného dvora
    - 4.1.3 Vybudovanie skládky biologicky rozložiteľného odpadu – kompostovisko
  - 4.2 Opatrenie: Rozvoj a budovanie životného prostredia v obci
    - 4.2.1 Vybudovanie oddychových zón
    - 4.2.2 Výsadba a ochrana zelene
    - 4.2.3 Regulácia potokov, riek
- 5 Priorita: Rozvoj turizmu a cestovného ruchu
  - 5.1 Opatrenie: Budovanie turistickej infraštruktúry
    - 5.1.1 Vybudovanie náučného chodníka k jaskyni Jazvinská
    - 5.1.2 Dobudovanie cyklotrasy a turistických chodníkov
    - 5.1.3 Rekonštrukcia, modernizácia lyžiarskeho vleku
    - 5.1.4 Výstavba rozhľadne na vrchu Vojšín
    - 5.1.5 Otvorenie Jazvinskej jaskyne
    - 5.1.6 Otvorenie jaskyne v Lome
    - 5.1.7 Budovanie nadzemných chodníkov – Kamenné more

Pri realizácii investičných zámerov vyplývajúcich z implementácie PRO nie je riziko priameho ani nepriameho negatívneho zásahu do životného prostredia a to realizáciou navrhnutých opatrení.

#### **4. Vplyv na zdravotný stav obyvateľstva**

Napĺňanie navrhovanej stratégie a cieľov dokumentu, pri dodržiavaní zákonov, smerníc a nariadení, nepredpokladá pôsobenie na zhoršovanie zdravotného stavu obyvateľstva, naopak, očakáva sa zvýšenie kvality a pohody života obyvateľstva v obci a jej okolí.



**5. Vplyvy na chránené územia** [napr. navrhované chránené vtáčie územia, územia európskeho významu, európska sústava chránených území (Natura 2000), národné parky, chránené krajinné oblasti, chránené vodohospodárske oblasti a pod.] vrátane návrhu opatrení na ich zmiernenie.

#### **Lokality NATURA 2000**

Do katastra obce nezasahuje lokalita NATURA 2000.

V riešenom katastrálnom území obce Malá Lehota sa nachádza územie vyžadujúce zvýšenú ochranu: Na území katastra obce Malá Lehota sa nachádza:

- Chránená krajinná oblasť Ponitrie
- Národná prírodná pamiatka Andezitové kamenné more

Podmienky ochrany tohto územia a prírodnej pamiatky sú rešpektované pre akúkoľvek činnosť v území a sú definované v príslušných právnych predpisoch.

Pri realizácii činností v priestorovej súvislosti s týmito územiami alebo inými chránenými územiami v okolí alebo s možným vplyvom na predmet ich ochrany bude potrebné dôsledné individuálne posúdenie vplyvov na životné prostredie a pri realizácii aktivít dodržanie príslušných mineralizačných opatrení.

Podrobná dokumentácia k zhodnoteniu vplyvu na životné prostredie obec zosumarizuje k realizácii konkrétnych priorít, opatrení a aktivít. Za takých predpokladov sa negatívne vplyvy na chránené územia neočakávajú. Bude potrebné uplatňovať ustanovenia zákona NR SR č. 543/2002 Z.z. (zákon o ochrane prírody a krajiny).

#### **6. Možné riziká súvisiace s uplatňovaním strategického materiálu**

Uplatnenie dokumentu nepredstavuje riziká z hľadiska životného prostredia.

#### **7. Vplyvy na životné prostredie presahujúce štátne hranice**

Vzhľadom na polohu v území, charakter a rozsah návrhu tento nevyvolá žiadne vplyvy na životné prostredie presahujúce štátne hranice.

### **IV. Dotknuté subjekty**

#### **1. Vymedzenie zainteresovanej verejnosti vrátane jej združení**

- obyvatelia obce Malá Lehota
- fyzické a právnické osoby podieľajúce sa na využívaní územia obce
- združenia a spolky pôsobiace v obci

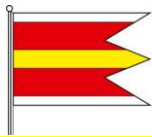
#### **2. Zoznam dotknutých subjektov**

Dotknutými subjektmi pri spracovaní PRO:

- Okresný úrad Žarnovica (relevantné odbory)
- Banskobystrický samosprávny kraj (relevantné odbory)
- Obce: Veľká Lehota, Jedľové Kostolany, Píla, Veľké Pole, Hostie, Horné Hámre

#### **3. Nadväznosť PRO na zákony, rozhodnutia a usmernenia orgánov štátnej správy**

Úsek štátnej správy ochrany prírody a krajiny



Pri realizácii aktivít spadajúcich do územia NATURA 2000 bude potrebné uplatňovať ustanovenia zákona NR SR č. 543/2002 Z.z. (zákon o ochrane prírody a krajiny)

### **Okresný úrad, pozemkový a lesný odbor**

Podľa stanoviska vo veci **ochrany poľnohospodárskej pôdy**, v ktorom sa posudzuje dodržiavanie ustanovení § 12 zákona NR SR č. 220/2004 Z.z. o ochrane a využívaní poľnohospodárskej pôdy a o zmene zákona NR SR č. 245/2003 Z.z. o integrovanej prevencii a kontrole znečisťovania životného prostredia a o zmene a doplnení niektorých zákonov pre využitie poľnohospodárskej pôdy na nepoľnohospodárske účely a §13 tohto zákona, v zmysle ktorého návrhy nepoľnohospodárskeho využitia poľnohospodárskej pôdy pri každom obstarávaní a spracúvaní územnoplánovacej dokumentácie musia byť odsúhlasené orgánom ochrany poľnohospodárskej pôdy, ktorým je príslušný Okresný úrad, odbor právnych prostriedkov, referát pôdohospodárstva.

Podľa stanoviska vo veci **ochrany lesných pozemkov**, v ktorom sa posudzuje dodržiavanie ustanovení § 5 zákona NR SR č. 326/2005 Z.z. o lesoch v zmysle § 6 ods. 1 až 3 je spracovateľ dokumentácie povinný dbať na ochranu lesných pozemkov, na zabezpečenie funkcií lesov navrhnúť a odôvodniť najvhodnejšie riešenie z hľadiska ochrany lesných pozemkov a vyhodnotiť možné dôsledky alternatívnych riešení vrátane ich ekonomických dosahov.

### **Krajský pamiatkový úrad**

Národnú kultúrnu pamiatku definujeme podľa zákona č. 49/2002 Z.z. o ochrane pamiatkového fondu ako hnutelnú alebo nehnuteľnú vec pamiatkovej hodnoty, ktorá je z dôvodu ochrany vyhlásená za národnú kultúrnu pamiatku a je evidovaná v Ústrednom zozname pamiatkového fondu (ÚZPF). Ak ide o archeologický nález, kultúrnou pamiatkou môže byť aj neodkrytá hnutelná vec alebo neodkrytá nehnuteľná vec, zistená metódami a technikami archeologického výskumu.

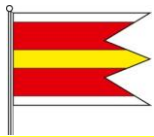
V strategických dokumentoch je možné vyznačiť aj také objekty, ktoré v zmysle zákona NR SR 49/2002 Z.z. o ochrane pamiatkového fondu nie sú evidované ako národné kultúrne pamiatky, ale majú svoju historickú hodnotu. Tie obec môže evidovať ako pamätihodnosti obce v Evidencii pamätihodností obce podľa § 14 ods. 4 pamiatkového zákona.

Podľa pamiatkového zákona č. 49/2002 Z.z. a vyhlášky MK SR 253/2010 Z.z., ktorou sa vykonáva pamiatkový zákon sú chránené aj archeologické nálezy a náleziská odkryté aj neodkryté v pôvodných nálezových súvislostiach, nachádzajú sa v zemi, na jej povrchu alebo pod vodou. V zmysle § 41 pamiatkového zákona sú určované základné podmienky ochrany archeologických nálezov a nálezísk v miestach, kde nebude predpísaný archeologický výskum.

Podľa § 40 ods. 2 a 3 pamiatkového zákona a § 127 stavebného zákona, v prípade zistenia, resp. narušenia archeologických nálezov počas stavby musí nálezca alebo osoba zodpovedná za vykonanie prác ohlásiť nález krajskému pamiatkovému úradu. Do obhliadky je nálezca povinný zabezpečiť nálezisko proti ďalším aktivitám.

V súlade s § 44a pamiatkového zákona záväzné stanovisko podľa § 30 ods. 4 pamiatkového zákona po uplynutí 3 rokov odo dňa jeho vydania stráca platnosť, ak nedošlo k jeho použitiu na účel, na ktoré je určené.

### **4. Dotknuté susedné štáty**



PRO obce Malá Lehota nezasahuje do záujmového územia a pôsobnosti iných štátov. Všetky aktivity plánované v rámci PRO sa realizujú vnútroštátne, v rámci zastavaného územia.

## V. Doplnujúce údaje

**1. Mapová a iná grafická dokumentácia** (napr. výkres širších vzťahov v mierke primeranej charakteru a pôsobnosti strategického dokumentu)

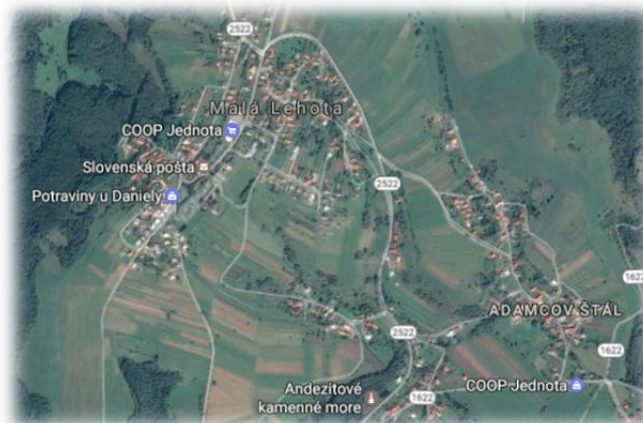
Obr. č. 1 – Lokalizácia obce v rámci okresu Žarnovica



Obr. č. 2 – Detail lokalizácie okolia obce Malá Lehota



Obr. č. 3 – Detail lokalizácie centra obce Malá Lehota





## ***2. Materiály použité pri vypracovaní strategického dokumentu***

- Zákon NR SR č. 539/2008 Z.z. o podpore regionálneho rozvoja v znení zákona 309/2016 Z.z.
- Štatistické údaje ŠÚ SR
- Výsledky vlastného prieskumu v obci Malá Lehota
- Metodická príručka MV RR SR pre vypracovanie PHSR obce



## **VI. Miesto a dátum vypracovania oznámenia**

Malá Lehota  
Dňa: 9.5.2017

## **VII. Potvrdenie správnosti údajov**

### ***1. Meno spracovateľa oznámenia***

Starosta obce: Dušan Pacalaj  
Obecný úrad Malá Lehota

### ***2. Potvrdenie správnosti údajov oznámenia podpisom oprávneného zástupcu obstarávateľa.***

Dušan Pacalaj  
starosta obce

.....

pečiatka, podpis